

INTERLIGAÇÕES PROPOSTAS

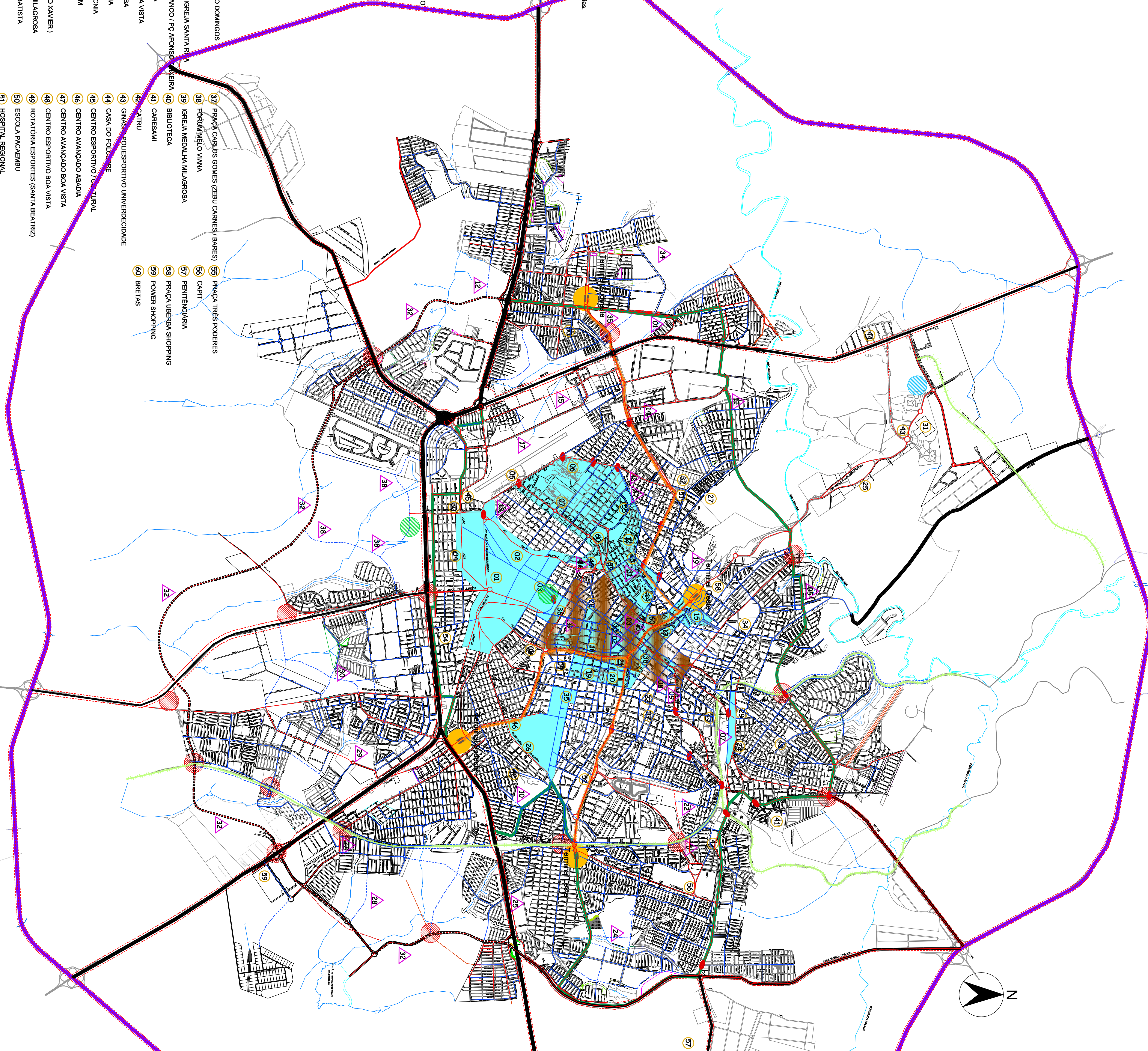
- 121 INTERLIGAÇÃO DOS CRUZAMENTOS - AGRICOLA PERIFERICA NOROCCIDENTAL
- 122 INTERLIGAÇÃO DA RUA SERRADOR PERVA / RUA AMERICANA
- 123 INTERLIGAÇÃO DA RUA PRESIDENTE FERREIRA / RUA AMERICANA
- 124 INTERLIGAÇÃO TRONCAMENTO FELIPE ACIÓ - IMPLANTANDO
- 125 INTERLIGAÇÃO AV. RAMONDO BORGES/PERIFERICA
- 126 TRONCAMENTO - LORTILUMOVIM - AV. N.S. DO DESTIÑO
- 127 ESTAÇÃO ESPECIALIZADA
- 128 INTERLIGAÇÃO RUA XV DE NOVEMBRO / PRAÇA VIBRACIÃO
- 129 INTERLIGAÇÃO NA RUA PRES. DE CAMPOS / AV. DR. GUILHERME FERREIRAS
- 130 INTERLIGAÇÃO RUA MARIA FRANGE / PRAÇA LUÍS AZUL
- 131 INTERLIGAÇÃO JARDIM UBERABA / RUA AV. JOSE SOLE FARIAS
- 132 INTERLIGAÇÃO JARDIM COMARCENSE / LACERDA MAR
- 133 INTERLIGAÇÃO AV. RESERVAÇÃO / RUA DONA LUIS SANTANA - IMPLANTANDO
- 134 INTERLIGAÇÃO AV. SOUSA MARTA SANTA BORGES / AV. RUA JARDIM
- 135 INTERLIGAÇÃO TRILVA / CIDADE OZAMA
- 136 INTERLIGAÇÃO AV. MARIA N. CAVALINI REZENDE / AV. JOAO XXIII - IMPLANTANDO
- 137 INTERLIGAÇÃO COM. JARDIM/AV. CIDADE OZAMA
- 138 INTERLIGAÇÃO AV. ESTRELA / AV. SANTA CATARINA
- 139 INTERLIGAÇÃO AV. CECILIA / AV. DR. RAMONDO BORGES DE SAULO
- 140 INTERLIGAÇÃO AV. LUIZAS BORGES / RUA SERRAVALIA VIA F. BRALDO - IMPLANTANDO
- 141 INTERLIGAÇÃO AV. ELIAS GRUINELI / RUA ESPANHA - IMPLANTANDO
- 142 INTERLIGAÇÃO AV. FLORENA CARTIANNAY / EMPRESARIAS - IMPLANTANDO
- 143 INTERLIGAÇÃO AV. FLORENA CARTIANNAY / EMPRESARIAS - VARIANTE
- 144 INTERLIGAÇÃO AV. RUA SÃO BENEITO
- 145 ALCANTARAMENTO DA RUA MAJOR ESTRELA
- 146 ALCANTARAMENTO DA RUA MAJOR ESTRELA
- 147 PROLONGAMENTO DA RUA MACEDO

LEGENDA

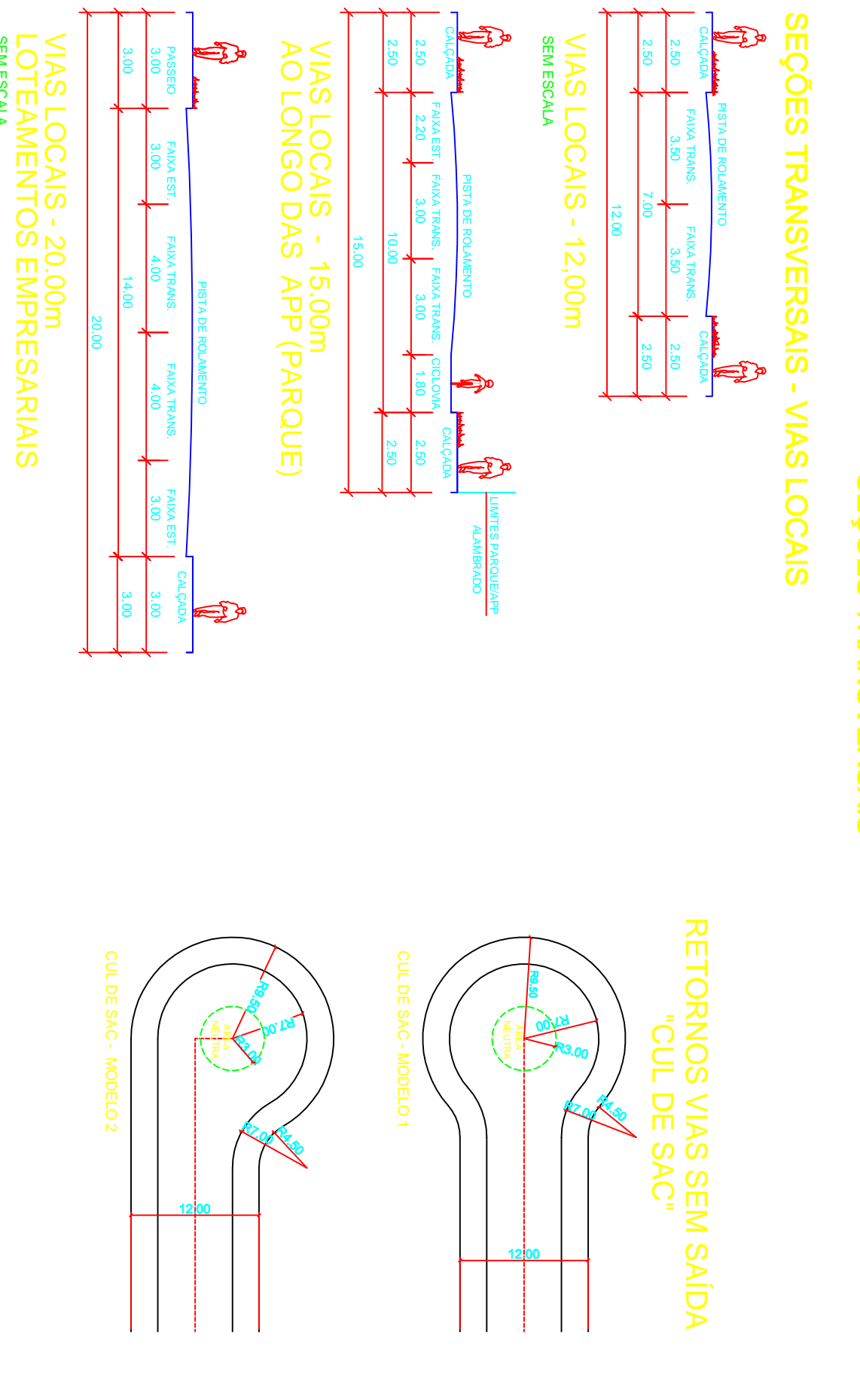
- VIAS DE TRANSITO RAPIDOROATIVAS
- VIAS DE TRANSITO RAPIDOROATIVAS PROPOSTAS
- VIAS ARTERIAIS - São aquelas que, desempenhando as principais funções urbanas, além de favorecer o ligação com as rodovias
- VIAS ARTERIAIS PROPOSTAS
- VIAS COLETORAS - de penetração, estabelecendo a interligação da malha viária local com o sistema de vias arteriais
- VIAS COLETORAS PROPOSTAS
- VIAS LOCAIS - desempenham função de circulação local e se subdividem em vias para pedestres, vias sem saída, vias residenciais, pontos críticos
- ANEL PERIFERICO PROPOSTO
- ANEL RODOVIARIO FEDERAL PROPOSTO
- FERROVIA
- VIAS COM FAIXA PREFERENCIAL PARA TRANSPORTE COLETIVO
- INTERLIGAÇÕES PROPOSTAS
- CONCENTRAÇÃO DE POLOS GERADORES DE TRAFEGO
- SUB-TERMINAIS
- INTERSEÇÕES VIARIAS
- TERMINAL RODOVIARIO DE PASSAGEIROS
- ESTAÇÃO AVANÇADA
- PASSAGEIROS
- ÁREA HISTÓRICA DE REVITALIZAÇÃO

LEGENDA:

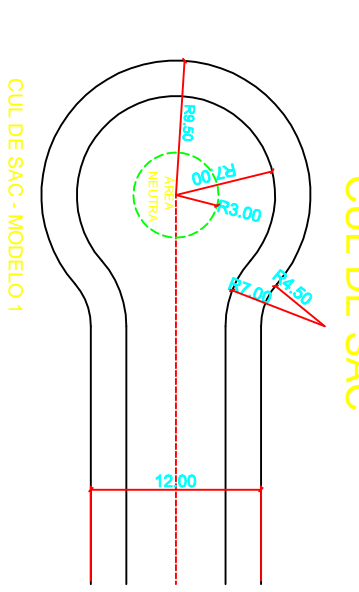
- 01 PARQUE FERNANDO COSTA
- 02 SHOPPING UBERABA
- 03 RODOVIARIA
- 04 DELEGACIA DE POLICIA
- 05 AEROPORTO
- 06 UNIVERSIDADE DE UBERABA / FEUM
- 07 UBERABU NITE CLUB
- 08 CENTRO SAUDE (SISCHETARUA)
- 09 COLEGIO GENEZISTA JOSE FERREIRA
- 10 CAMARA MUNICIPAL (ANEXO)
- 11 SHOPPING ADMINISTRATIVO
- 12 CENTRO ADMINISTRATIVO
- 13 SUPERMERCADO LS GUARATO
- 14 COLEGIO MARIETA
- 15 ESTADIOS E FEDERALS
- 16 SUPERMERCADO - COC COLEGIO
- 17 HOSPITAL DO CANCER
- 18 SHOPPING URBANO SALOMAO
- 19 HOSPITAL ESCOLA / SAO DOMINGOS
- 20 COLEGIO (CNSD)
- 21 MERCADO MUNICIPAL / IGREJA SANTA ROSA
- 22 COL. EST. CASTELO BRANCO - PÇ. ACONSO
- 23 ESTAÇÃO FERROVIARIA
- 24 ESCOLA MUNICIPAL BOA VISTA
- 25 FACULDADE DE UBERABA
- 26 CENTRO MEDICO ABADIA
- 27 FACULDADE DE ZOOTECNIA
- 28 CENTRO MEDICO - CAIMI
- 29 COGAM / ETA
- 30 CASA DA PRECE (CHICO XAVIER)
- 31 CENTRO MEXICALIA MILAGROSA
- 32 CENTRO SAO JOAO BATISTA
- 33 OALETINO
- 34 4º BPM
- 35 IGREJA N. S. APADIA
- 36 PRAÇA JORGE FRANGE (UBERFAMA)
- 37 PRAÇA CARLOS COMES (ZEBU CARNEI / BARES)
- 38 FERIA DO MEIO VIAN
- 39 IGREJA MEDALHA MILAGROSA
- 40 BIBLIOTECA
- 41 CAESARIUM
- 42 XATRU
- 43 GINÁSIO POLIESPORTIVO UNIVERSIDADE
- 44 CASA DO POLICARNE
- 45 CENTRO ESPORTIVO CULTURAL
- 46 CENTRO AVANÇADO ABADIA
- 47 CENTRO AVANÇADO BOA VISTA
- 48 ROTATORIA ESPORTES (SANTA BEATRIZ)
- 49 ESCOLA PACHECURI
- 50 HOSPITAL REGIONAL
- 51 HOSPITAL FEDERAL - SETTERO - CAISM - UM
- 52 BRETAS - POLICIA FEDERAL - SETTERO - CAISM - UM
- 53 SUPERMERCADO VENEZA
- 54 FACTUS
- 55 PRAÇA TRÊS PODERES
- 56 CARI
- 57 FEITICIONARIA
- 58 PRAÇA UBERABA SHOPPING
- 59 POWER SHOPPING
- 60 BRETAS



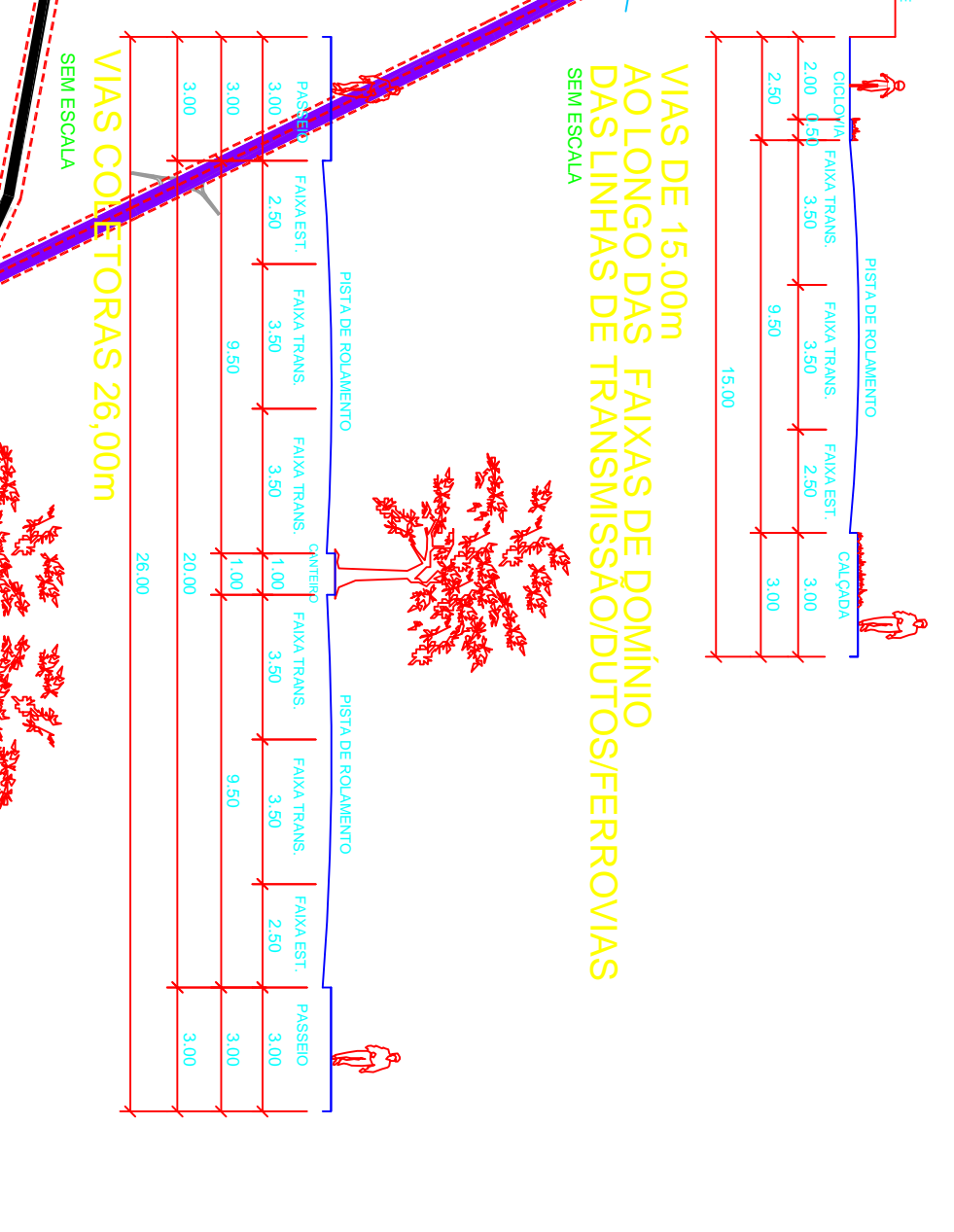
SEÇÕES TRANSVERSAIS



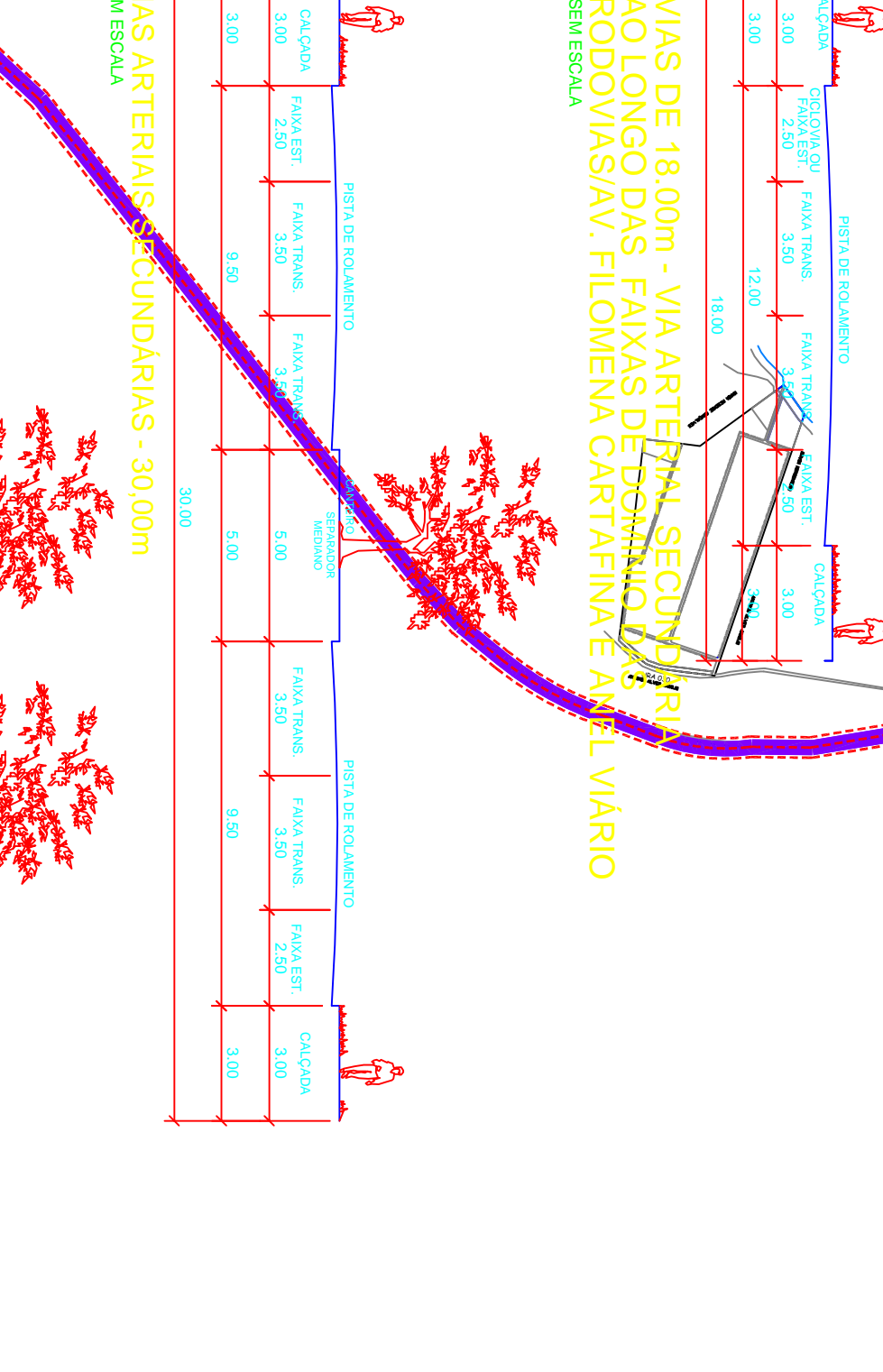
RETORNOS VIAS SEM SAÍDA



SEÇÕES TRANSVERSAIS - VIAS COLETORAS



SEÇÕES TRANSVERSAIS - VIAS ARTERIAIS



CIDADE DE UBERABA

MAPA 05 - SISTEMA DE MOBILIDADE URBANA 2014 EMENDAS. DWG
PREFEITURA MUNICIPAL DE UBERABA
REVISÃO PLANO DIRETOR 2013

UBERABA
MAPA 05 - SISTEMA DE MOBILIDADE URBANA 2014 EMENDAS DWG
ESCALA: GRAFICA
FOUR